



ROMANIA
JUDETUL OLT
COMUNA PLESOIU
CONSILIUL LOCAL



HOTARARE Nr. 59

Cu privire la dezmembrarea terenului inregistrat in CF nr. 55934 - drum comunal DC 193, comuna Plesoiu, jud. Olt

Având în vedere:

- Referatul de aprobare cu privire la necesitatea inițierii și susținerii pentru aprobarea acestui proiect de hotărâre de către plenul Consiliului Local al comunei Plesoiu, jud. Olt;
- referatul de specialitate al compartimentului de resort din cadrul aparatului de specialitate al Primarului comunei Plesoiu, cu privire la necesitatea, oportunitatea, legalitatea și susținerea acestui proiect de hotărâre pentru aprobarea lui de către Consiliul Local Plesoiu, jud. Olt;
- Raportul de avizare al comisiei de specialitate cu privire la avizarea favorabilă și susținerea acestui proiect pentru aprobarea lui de către plenul Consiliului Local Plesoiu, jud. Olt;

- CF 55934 aferent DC 193
- Adresa din partea MDLPA cu nr. 245280/DPFBL-5063
- Adresa ABA Olt cu nr. 20349/17.12.2025
- Prevederile Legii nr. 213/1998, privind bunurile proprietate publică, modificată și completată;
- Prevederile art. 879 alin. (1), (2) și (5) și ale art. 880 din Legea nr. 287/2009 privind Codul Civil, republicată, ulterior modificată și completată;
- Prevederile art. 25 alin. (2) din Legea nr. 7/1996 a cadastrului și publicității imobiliare, republicată, ulterior modificată și completată;

În baza art. 139 alin. 3 lit. "a" din OUG nr. 57/2019 privind Codul Administrativ;

În temeiul art. 196 alin. 1 lit. a din O.U.G. nr. 57/2019 privind Codul administrativ, cu modificările și completările ulterioare,



**CONSILIUL LOCAL AL COMUNEI PLESOIU, JUD OLT
HOTARASTE:**

Art. 1 - Se aprobă dezmembrarea terenului în suprafața de 7775 mp, aferent drumului comunal DC 193, com. Plesoiu, jud. Olt cu nr. cadastral 55934, în 3 loturi, conform planului de amplasament și delimitare a imobilului, Anexa 1, care face parte integrantă din prezenta hotărâre.

Art. 2 - Se mandatează Primarul comunei Plesoiu, dl. Mandescu Valeriu iar în lipsa acestuia dl. Nistor Sandu Adrian, Viceprimarul comunei Plesoiu să semneze orice documente privind operațiunea de dezlipire a terenului menționat la art. 1, inclusiv cele în formă autentică.

Art. 3. Prezenta hotărâre se comunică Instituției Prefectului Județului Olt, Primarului comunei Plesoiu și se aduce la cunoștință publică prin afișare la sediul Primăriei Plesoiu.

Președinte de ședință,
Conșilier
Vîlcelar



Contrasemneaza,
Secretar general



Nr. 59/30.12.2025

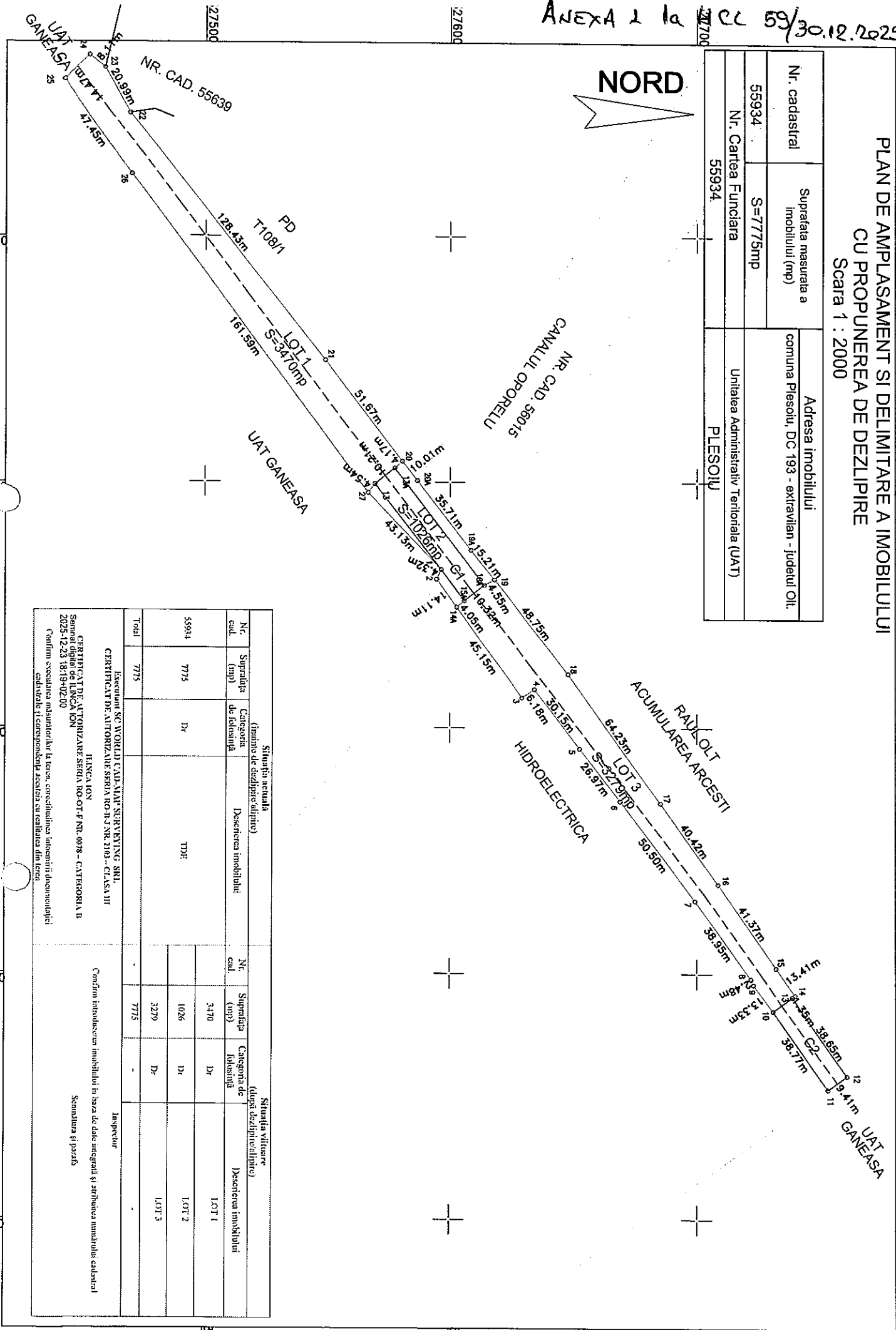
Această hotărâre a fost adoptată cu 10 voturi „pentru”, 0 voturi „împotriva” și 0 abțineri, prezenți 10 din totalul de 11 consilieri în funcție

ANEXA 2 la **CEL 59/30.12.2025**

**PLAN DE AMPLASAMENT SI DELIMITARE A IMOBILULUI
CU PROPUNEREA DE DEZLIPIRE**

Scara 1 : 2000

| | | | |
|---------------------|---|---|--|
| Nr. cadastral | Suprafata masurata a Imobilului (mp) | Adresa imobilului | |
| 55934 | S=7775mp | comuna Plesoiu, DC 193 - extravilan - judetul IIL | |
| Nr. Cartea Funciara | | Unitatea Administrativ Teritoriala (UAT) | |
| 55934 | | PLESOIU | |



| Nr. cad. | Suprafata (mp) | Categorie de folosinta | Situatia actuala (Inainte de dezlipire/obit) | | Situatia viitoare (dupa dezlipire/obit) | |
|--------------|----------------|------------------------|---|----------|--|-----------------------|
| | | | Descrierea imobilului | Nr. cad. | Suprafata (mp) | Descrierea imobilului |
| 55934 | 7775 | Dp | TDE | | 3470 | LOT 1 |
| | | | | | 1026 | LOT 2 |
| | | | | | 3279 | LOT 3 |
| Total | 7775 | | | | 7775 | |

Executant SC WORLD CAD-MAP SURVEYING SRL
 CEREFIAT DE AVTORIZARE SERBIA RO-17 NR. 2103 - CLASA III
 HANGA KON
 CERFIAT DE AVTORIZARE SERBIA RO-17 NR. 0078 - CLASA III
 Semnal digital de LUCRA ION
 2025-12-23 18:19:02:00
 Confirma executarea nasterilor in teren, corectitudinea inregistrarii documentatiei cadastrale si corectitudinea acestuia cu realitatea din teren

Confirma introducerea imobilului in baza de date integrate si atribuirea numarului cadastral
 Semnatura si paza
 Inspector